






























Vorbemerkungen – praktische Hinweise	8
Vorwort	10
Die belgische Provinz Limburg	12
Geschichtlicher Überblick	16
Arrondissement Tongeren	28
Tongeren	36
Geschichte der Stadt	36
Onze-Lieve-Vrouwebasiliek (Liebfrauenbasilika), Teseum und Schatzkammer	40
Der Grote Markt und der Vrijthof	51
Das Gallo-Römische Museum	52
Der Begijnenhof mit der Sint-Catharinakerk, das Agnetenkloster und die Sint-Janskerk; Spaans Huis, Munthuis und der Perron	55
Sint-Jacobsgasthuis und die Maastrichterstraat	60
Die römische und die mittelalterliche Umwallung; die Überreste eines römischen Tempels	63 
Berg	63
Koninksem	66
Nerem	67
Sluizen	68
Alken	69
Bilzen	72
Beverst	77
Munsterbilzen	77
Rijkhoven	79  
Borgloon	83
Geschichte der Stadt	83
Rund um den Markt	83
Die Sint-Odulfuskerk und der Speelhof	84
Begijnhofkapel (Beginenhofkapelle) bzw. Graethemkapel	87 
Hoepertingen	90
Kuttehoven	90
Kortesseem	91
Lanaken	93
Kasteel und Burcht Pietersheim	93
Der Nationalpark Hoge Kempen	94  
Das Kasteel Hocht	96
Neerharen	97
	3

Rekem, Oud-Rekem	98
Veldwezelt	104
Maasmechelen	104
Eisden	 104
Leut	106
Riemst	107
Genoelselderen	107
Kanne und Kasteel Neercanne (Gemeinde Maastricht, NL)	108
Millen	111
Voeren (Fourons)	112
Moelingen (Mouland)	113
Remersdaal	113
's-Gravenvoeren (Fouron-le-Comte)	  114
Sint-Martens-Voeren (Fouron-St-Martin)	 117
Sint-Pieters-Voeren (Fouron-St-Pierre)	120
Teuven	121
Wellen	123
Berlingen	124
Herten	125
 Arrondissement Maaseik	 126
Maaseik	134
Geschichte der Stadt	134
Der Grote Markt, die Bosstraat mit der Kruisherkerk bzw. Sint-Jacobskerk und die Bleumerstraat	135
Museen	138
Die Sint-Catharinakerk und ihre Schatzkammer	142
Das Kapucijnenklooster und die Kapucijnenkerk	143
Die Sint-Annakerk in Maaseiks Vorort Aldeneik	  144
Die Sint-Gertrudiskerk in Heppeneert	147
Neeroeteren	148
Die Maasplassen	  151
Dilsen-Stokkem	156
Dilsen	156
Stokkem	157
Der Ortskern	157
Der Naturpark Negenoord-Kerkeweerd	 159
Rotem	 159
Bree	160
Beek	 166
Opitter	167
Tongerlo	169
Bocholt	170
Das Naturschutzgebiet De Luysen	 174

Hamont-Achel	175
Achel	 175
Hamont	177
Hechtel-Eksel	  177
Kinrooi	179
Kessenich	181
Molenbeersel	183
Lommel	184
Geschichte der Stadt	184
Rund um den Markt	184
Die Sint-Pietersbandenkerk und die Leyssensmolen in Kattenbos.....	186
Die Lommelse Sahara	  188
Oudsbergen	189
Ellikom	189
Gruitrode	190
Wijshagen	192
Peer	193
Pelt	197
Overpelt	197
Arrondissement Hasselt	200
Hasselt	208
Geschichte der Stadt	208
Der Grote Markt und die Sint-Quintinus-Kathedraal	209
Basiliek Onze-Lieve-Vrouw Virga Jesse	214
Stadhuis und die Minderbroederskerk	215
Der Beginenhof	216
Das Refugiehuis der Abtei von Herkenrode	218
Museen und der Japanische Garten	218
Kuringen	223
Geschichte des Ortes	223
Die Sint-Gertrudiskerk	223
Der Prinsenhof und das Haus des Schulzen	224
Die Abtei von Herkenrode	225
As	  227
Beringen	 229
Genk	232
Die ehemaligen Steinkohlenbergwerke	233
Bergarbeitersiedlungen	235
Europlanetarium und historische Wassermühle	237
Domäne und Freilichtmuseum Bokrijk	237
Halen	245
Ham	246
Oostham	247

Heusden-Zolder	248
Heusden	249
Zolder	 249
Sint-Truiden	252
Geschichte der Stadt	253
Der Grote Markt, das Stadhuis und die Onze-Lieve-Vrouwekerk sowie der Groenmarkt	254
Die einstige Abtei	258
Die Minderbroederskerk, das Museum De Mindere, das ehemalige Ursulinenkloster und die Sint-Maartenskerk	262
Kapucijnenkapel, Begijnenhof und das Festraetsstudio	269
Sint-Pieter	272
Sint-Gangulfus.....	273
Die Heilig-Kruiskerk in Guvelingen	 274
Brustem	275
Gorssem	276
Groot-Gelmen	277
Kerkom	277
Kortenbos	 279
Wilderen	281
Zepperen	282
Tessenderlo	284
Zonhoven	286
Zutendaal	288
Orte in unmittelbarer Umgebung der belgischen Provinz Limburg	290
Diest	298
Geschichte der Stadt	298
Die Sint-Sulpitiuskerk, der Grote Markt und der Allerheiligenberg	299
Die Koning Albertstraat mit der Lakenhalle und die Onze-Lieve-Vrouwekerk	305
Der Begijnenhof	306
Die Stadtbefestigung	309
Weitere Sehenswürdigkeiten	310
Maasgouw	310
Stevensweert	310
Thorn	312
Geschichte	312
Die ehemalige Damenstiftskirche St. Marien (jetzt Pfarrkirche St. Michael)	313
Das Gemeindemuseum <i>Het Land van Thorn</i>	318
Stadtrundgang	318
Scherpenheuvel-Zichem	321
Averbode	321
Scherpenheuvel	324
Zoutleeuw	325
Geschichte der Stadt	325

Die Sint-Leonarduskerk	326
Rathaus, Tuchhalle und Spiegelhuis am Grote Markt	332
Hinweise zu Wanderungen und Radtouren	334
Verzeichnis der Hintergrundinformationen und Anekdoten	336
Touristen-Informationsbüros	337
Register	338